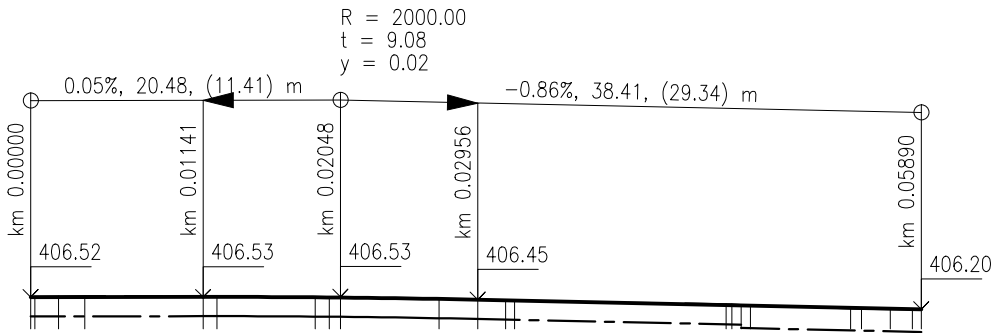


PP1

SKLONOVÉ POMĚRY
MĚŘITKA X / Y 1:500 / 1:200



ZMĚNY PŘÍČNÉHO SKLONU

KÓTY UPRAV. TERÉNU

KÓTY VRCHOL. POLYGONU

KÓTY NIVELETY

KÓTY TERÉNU
SROVNÁVACÍ ROVINA: 386

STANIČENÍ

VZDÁLENOST PŘÍČNÝCH ŘEZŮ
KONSTRUKCE KOMUNIKACE

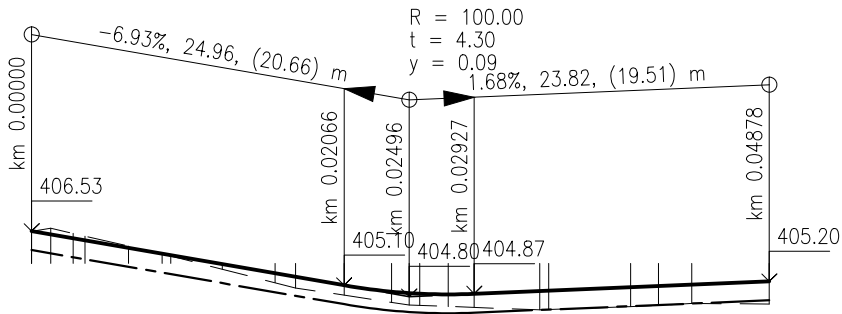
SMĚROVÉ POMĚRY

LEGENDA TYPŮ ČAR

— — — TERÉN
—— NIVELETA
—— KONSTRUKCE KOMUNIKACE

PP2

SKLONOVÉ POMĚRY
MĚŘITKA X / Y 1:500 / 1:200



ZMĚNY PŘÍČNÉHO SKLONU

KÓTY UPRAV. TERÉNU

KÓTY VRCHOL. POLYGONU

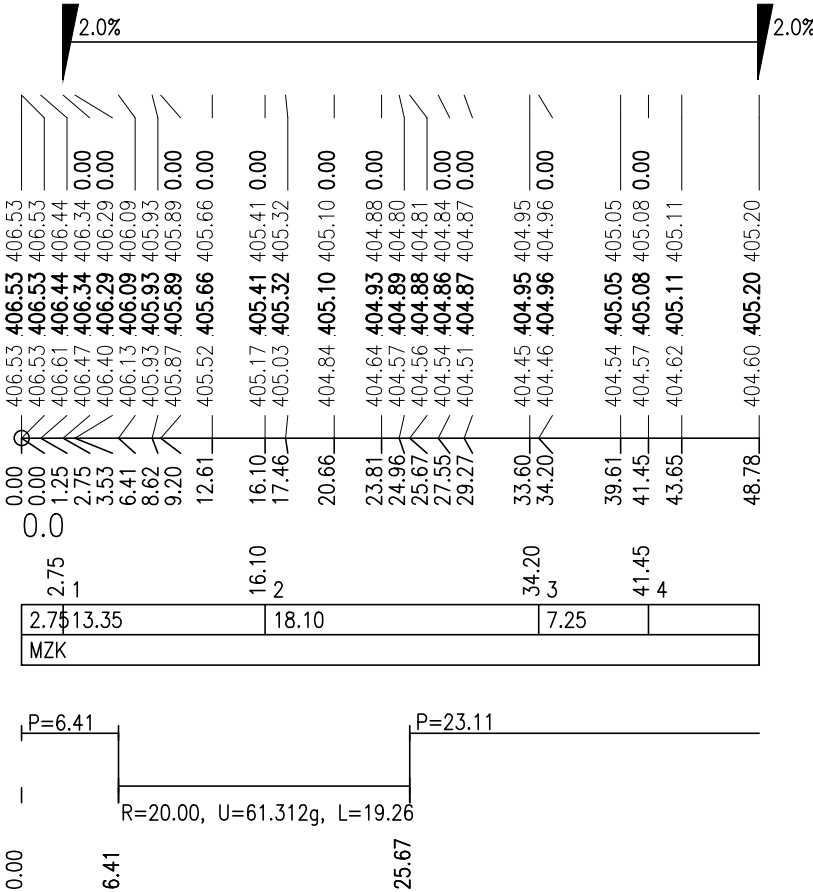
KÓTY NIVELETY

KÓTY TERÉNU
SROVNÁVACÍ ROVINA: 386

STANIČENÍ

VZDÁLENOST PŘÍČNÝCH ŘEZŮ
KONSTRUKCE KOMUNIKACE

SMĚROVÉ POMĚRY



odp. projektant:		Hlavní inž.projektu:		paré:		profese: dopravní stavby	
Ing. Jiří Vít		Ing. Jiří Vít				Ing.Jiří Vít Školní 714, Karlovy Vary 360 17 provozovna: Závodu míru 170/90, K. Vary 360 17 tel.: 353449735 , mobil: 736441914	
Kraj:		Karlovarský				Autorizace:	
Obec:		Karlovy Vary–Stará Role					
Investor:		Město Karlovy Vary					
Datum: 08/2012		Stupeň: DSP		autor: Ing.Jiří Vít, Školní 714, K.Vary 36017 provozovna: Závodu míru 170/90, K.Vary 36017			
Akce:		Karlovy Vary, Stará Role – park, ul. Karlovarská				Měřítko: 1:500/200	
Objekt:		SO 100 Komunikace a zpevněné plochy					
Příloha:		Podélný profil osy 1, 2				Počet A4 2	Číslo přílohy: C.1–12